



Iglesia de la Candelaria, een klokkentoren op een heuvel van rode vulkaan.







EL HIERRO
LA ISLA CON ALMA



Islas Canarias
LATIDO DE VIDA




www.meridianosau.es

NADA ES TAN FRÁGIL COMO LA VERDAD.



HIERRO
UNA SERIE ORIGINAL MOVISTAR

AISLADOS EN BUSCA DE LA VERDAD



HIERRO
UNA SERIE ORIGINAL MOVISTAR

M+

ENCUENTRO DE LUCHA ENTRE GRUPO NAJJAR Y C.L. CONCEPCIÓN



FADI HABLA POR TELÉFONO CON SU TÍA CLARA. TEMPORADA 2

Fadi: **¡Tú quédate tranquila, descansa, no te preocupes! ¡Nos, qué maravilla!... No, perdona, entré en el terrero... ¡me encanta!**



El Hierro, Una Isla de Cine



“...Encontrarme con páginas enteras de la lucha canaria. No estamos hablando de un deporte tradicional que practiquen cuatro... No, es un deporte popular... En el caso de El Hierro tienen un campo de lucha, un terrero, que es precioso.”

JORGE COIRA
Director

HIERRO
LOCALIZACIONES

#elhierroisladecine

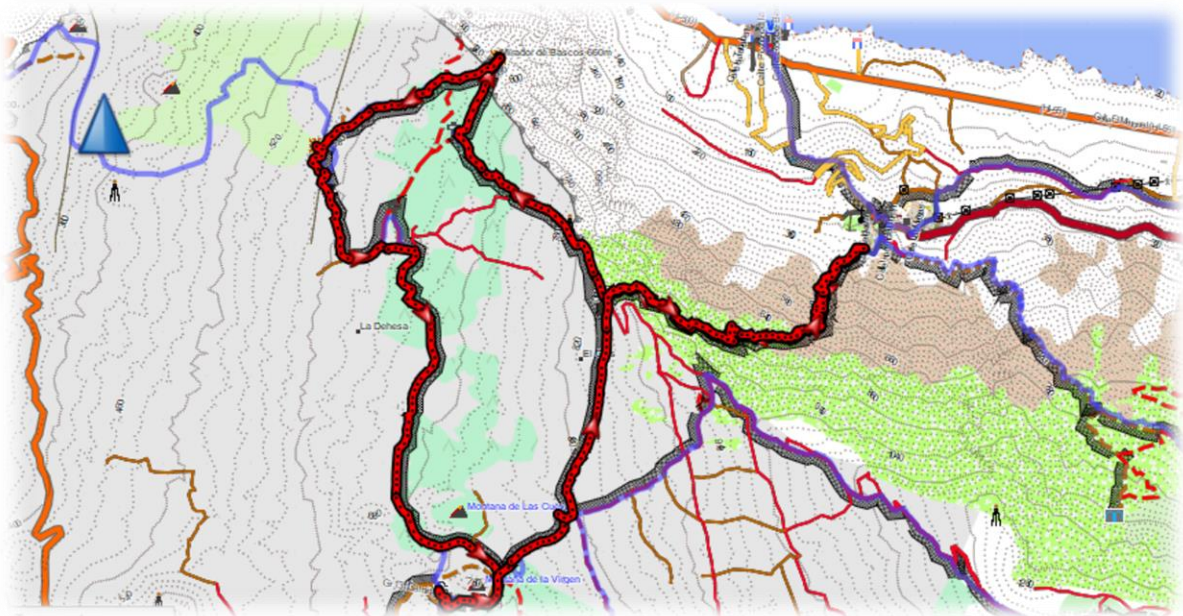


Worstelarena van La Frontera.



Donderdag 31 maart 2022

- Soort : Luswandeling
- Plaats : El Sabinar
- Afstand : 15 km
- Stijgen : 750 m
- Dalen : 750 m
- Duur : 6 uur



De tocht begint met een lange beklimming van de helling bij de Camino Dehesa.






























El Sabinar, de symbolische boom van El Hierro, 300 jaar oud.





De kapel met het befaamde beeld van de madonna. In de 18^{de} eeuw werd na een lange droogte de Madonna van Nuestra Senora de los Reyes door dorpingen naar Valverde gedragen en het begon te regenen. Sindsdien wordt het Mariabeeld elke 4 jaar op de 1^{ste} of 2^{de} zaterdag van juni naar Valverde gedragen van 5 uur tot laat in de nacht met tromgeroffel, dansers in wit en rode kleren.





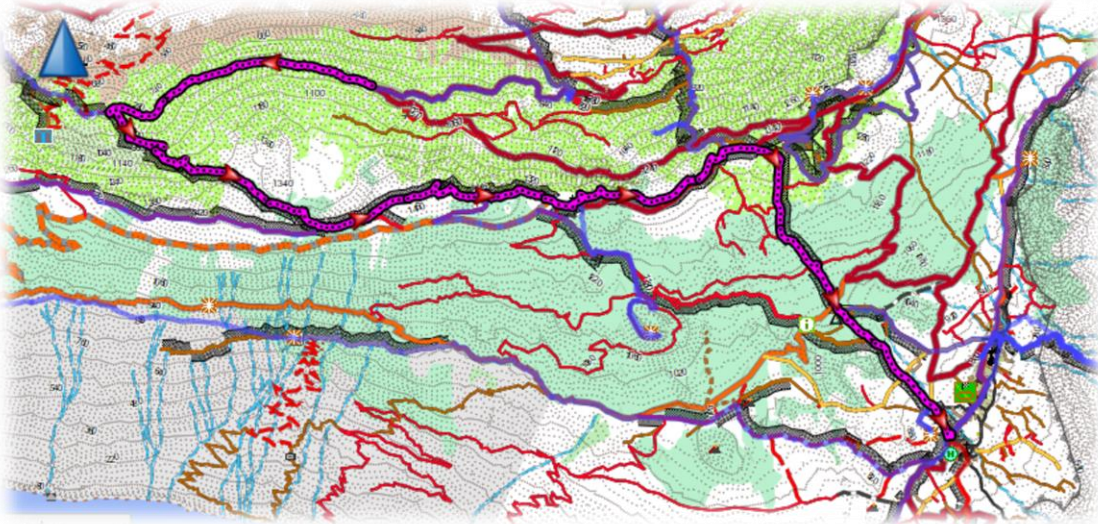






Vrijdag 1 april 2022

- Soort : Wandeling in lijn
- Van : La Frontera
- Naar : El Pinar
- Afstand : 18 km
- Stijgen : 750 m
- Dalen : 850 m
- Duur : 7 uur




Ralf zet ons af in een haarspeldbocht op de H1 boven la Frontera. Vanaf hier lopen we op de Pista al Derrabado, een zeldzaam plat stuk.

















Ludwig beklimt even de vulkanische kegel de Tanganasoga, de heilige berg van de Bimbache.













Boven de wolken krijgen we zicht op La Gomera.







Vrijdag 1 april 2022

- Soort : Wandeling in lijn (heen en terug)
- Van : El Pinar
- Naar : La Retinga
- Afstand : 16 km
- Stijgen : 850 m
- Dalen : 850 m
- Duur : 7 uur















Teks : Elena

Foto's : Ludwig en Elena